











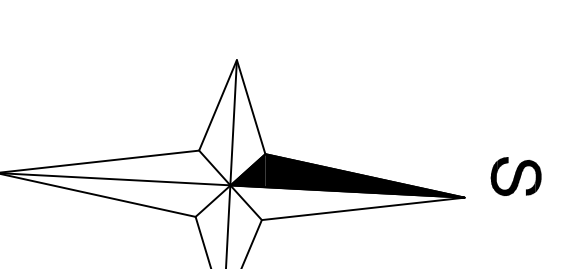


LEGENDA

-  HRANICE KATASTRU A OBCE
-  KATASTR
-  ZASTAVĚNÉ ÚZEMÍ - SCHVÁLENO RADOU OBCE DNE 3. 1. 2009
-  ROZVOJOVÁ PLOCHA
-  ZÁBOR ZPF
-  HRANICE A KÓD BPEJ, TŘÍDA OCHRANY ZPF
-  ORNÁ PŮDA
-  TRVALÉ TRAVNÍ POROSTY
-  SADY
-  ZAHRADY
-  LESY
-  MELIORACE



ÚZEMNÍ PLÁN ŽĚRNŮV

M 1 : 5000

**D3 - VÝKRES PŘEDPOKLÁDANÝCH
ZÁBORŮ ZPF A PUPFL**

| | |
|-----------------|--|
| POŘIZOVATEL | OBEC ŽERNŮV VE SPOLUPRÁCI S ING. ARCH. VĚROU BLAŽKOVOU |
| ZNÁKOVNÍK | ING. ARCH. VĚRA BLAŽKOVÁ, PETRINOVÁ, ŠSŠ SEMILY |
| NADŘÍZENÝ ORGÁN | KÚ UBERECKÉHO KRÁLE OUPŠA |
| SOVĚTLIVÁ ORGÁN | ZASTUPITELSTVO OBCE ŽERNŮV |
| VERZE | 12.7.2011 |

